

Fundamentos de IDE

Unidad I

Open Geospatial Consortium (OGC)

Samuel Mesa

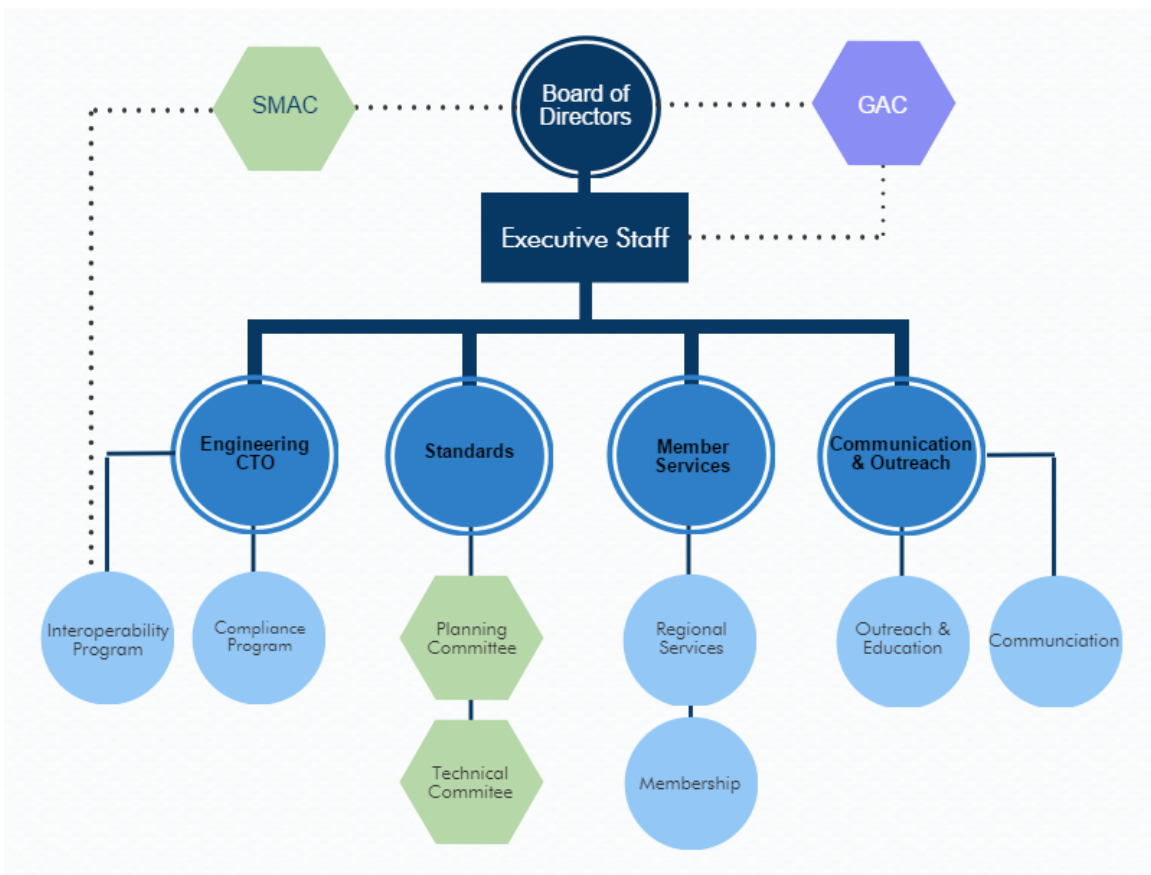
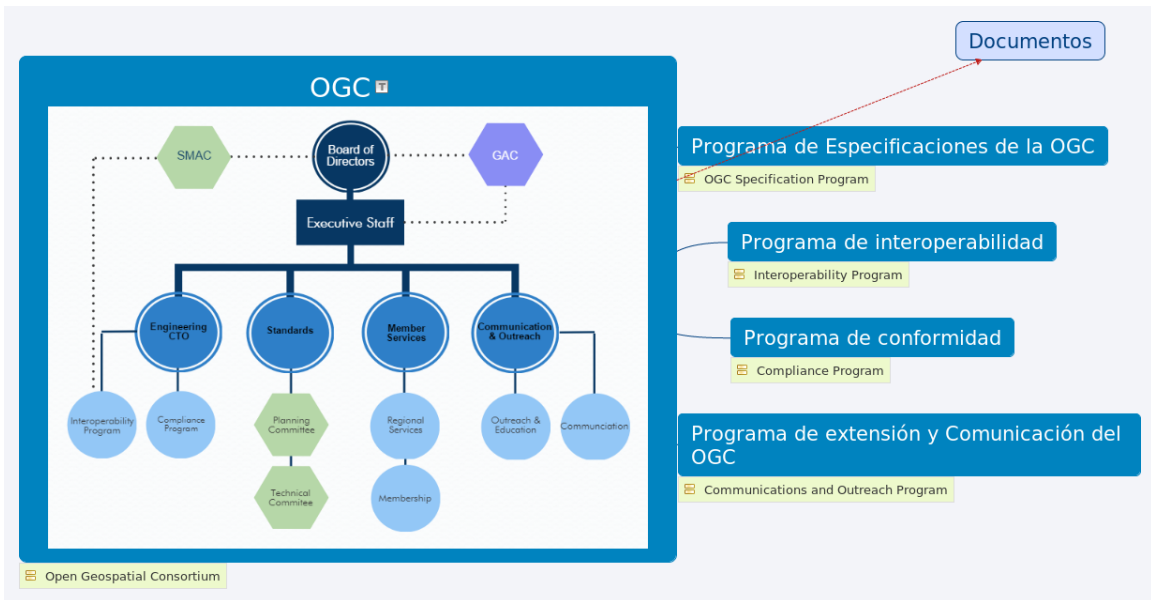
samuelfmesa@gmail.com

CIAF - IGAC2017

OGC

OGC	1
1. Programa de Especificaciones de la OGC	2
1.1. Comité técnico	3
1.2. Comité de planificación	3
2. Programa de interoperabilidad	3
3. Programa de conformidad	3
4. Programa de extensión y Comunicación del OGC	3
Documentos	3
Estándar de implementación	3
Interfaz	4
Codificación	4
Perfil	4
Perfil de Aplicación	4
Esquema de Aplicación	4
Especificación Abstrata	4
Mejores prácticas	4
Artículos en discusión	4
White Papers	4
Reporte de ingeniería	4

Open Geospatial Consortium



Ver también: [Documentos](#)

1. Programa de Especificaciones de la OGC

OGC Specification Program



1.1. Comité técnico

1.2. Comité de planificación

2. Programa de interoperabilidad

Interoperability Program

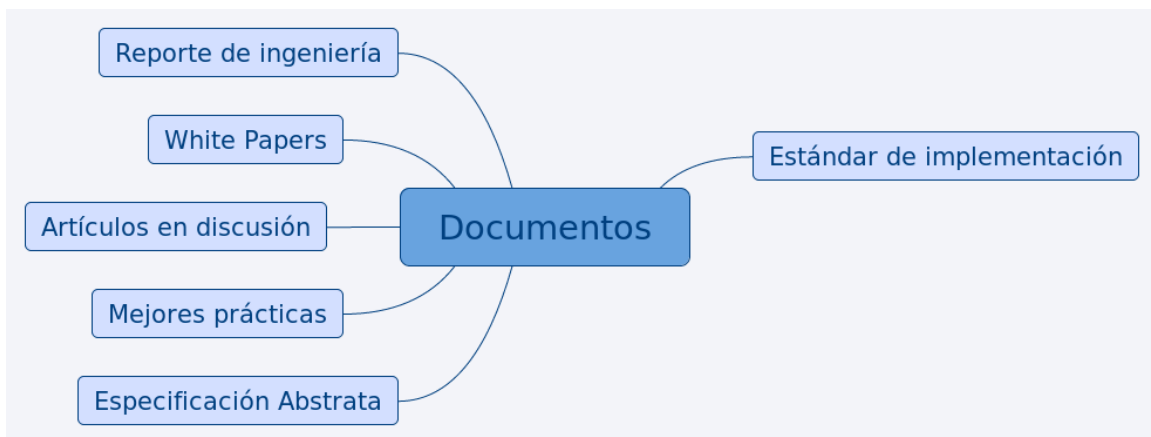
3. Programa de conformidad

Compliance Program

4. Programa de extensión y Comunicación del OGC

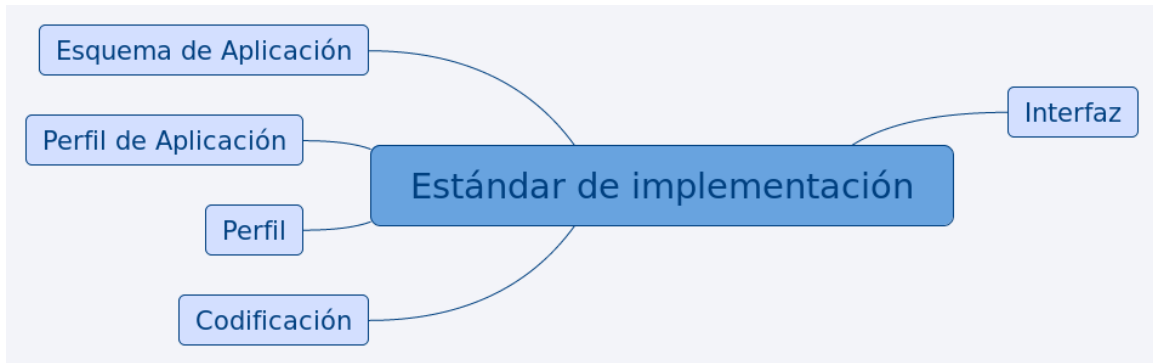
Communications and Outreach Program

Documentos



Ver también: [OGC](#)

Estándar de implementación



Interfaz

Codificación

Perfil

Perfil de Aplicación

Esquema de Aplicación

Especificación Abstrata

Mejores prácticas

Artículos en discusión

White Papers

Reporte de ingeniería