

Presentación 3

# La Open Geospatial Consortium (OGC)

Docente: Samuel Mesa



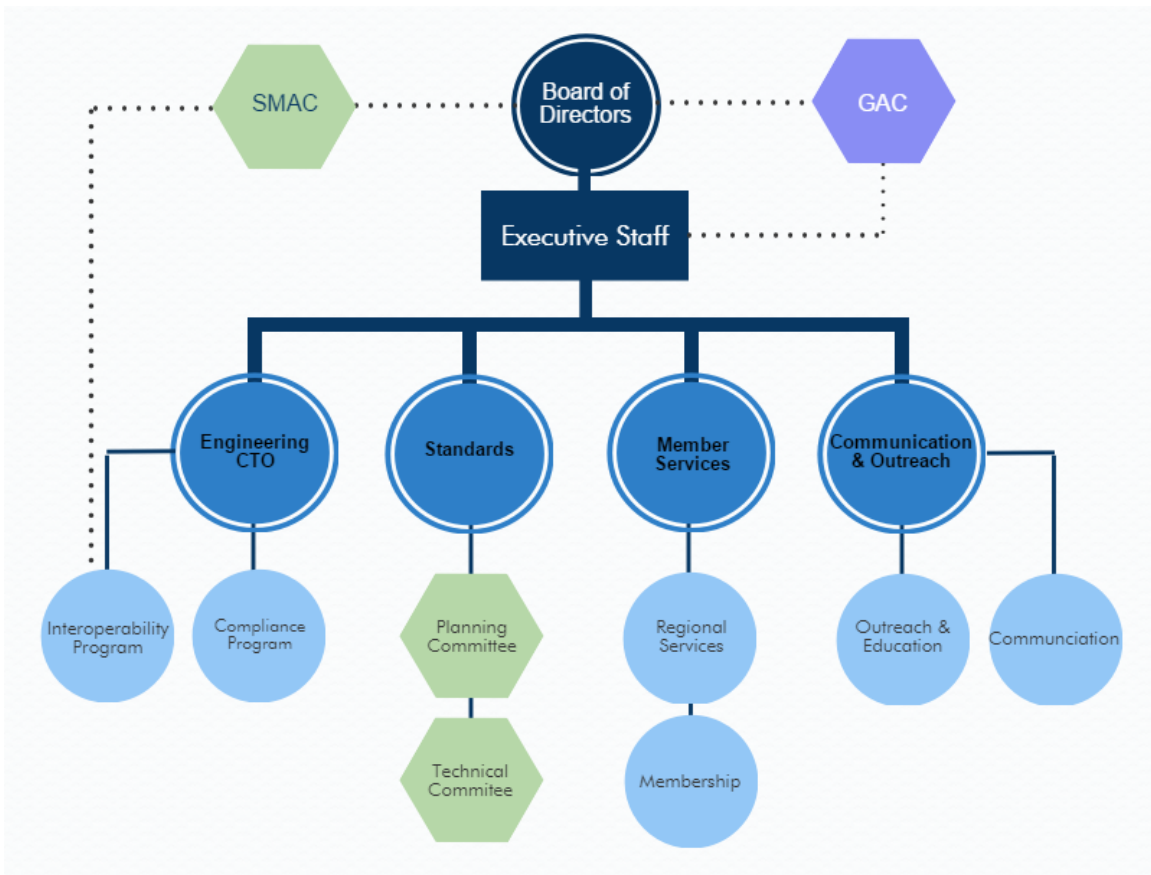
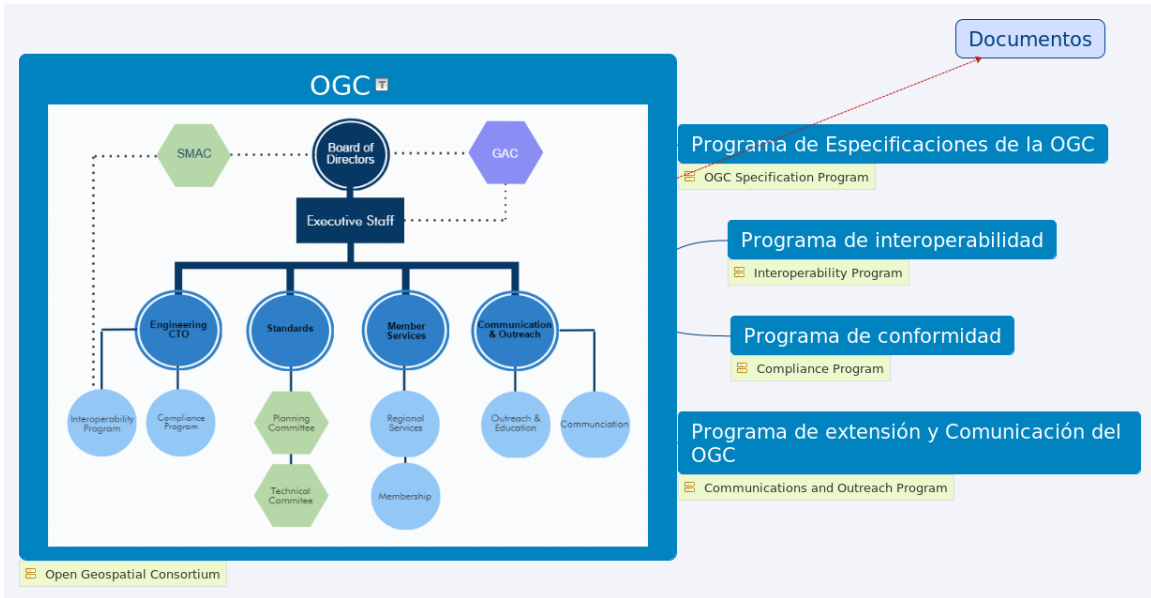
Universidad  
del Cauca®

**Universidad del Cauca**  
**Facultad de Ingeniería Civil**  
**Maestría en Geomática**  
**Mayo 2018**

## OGC

OGC .....	1
1. Programa de Especificaciones de la OGC .....	2
1.1. Comité técnico .....	3
1.2. Comité de planificación .....	3
2. Programa de interoperabilidad .....	3
3. Programa de conformidad .....	3
4. Programa de extensión y Comunicación del OGC .....	3
Documentos .....	3
Estándar de implementación .....	3
Interfaz .....	4
Codificación .....	4
Perfil .....	4
Perfil de Aplicación .....	4
Esquema de Aplicación .....	4
Especificación Abstrata .....	4
Mejores prácticas .....	4
Artículos en discusión .....	4
White Papers .....	4
Reporte de ingeniería .....	4

# Open Geospatial Consortium



Ver también: [Documentos](#)

## 1. Programa de Especificaciones de la OGC

## OGC Specification Program



### 1.1. Comité técnico

### 1.2. Comité de planificación

## 2. Programa de interoperabilidad

Interoperability Program

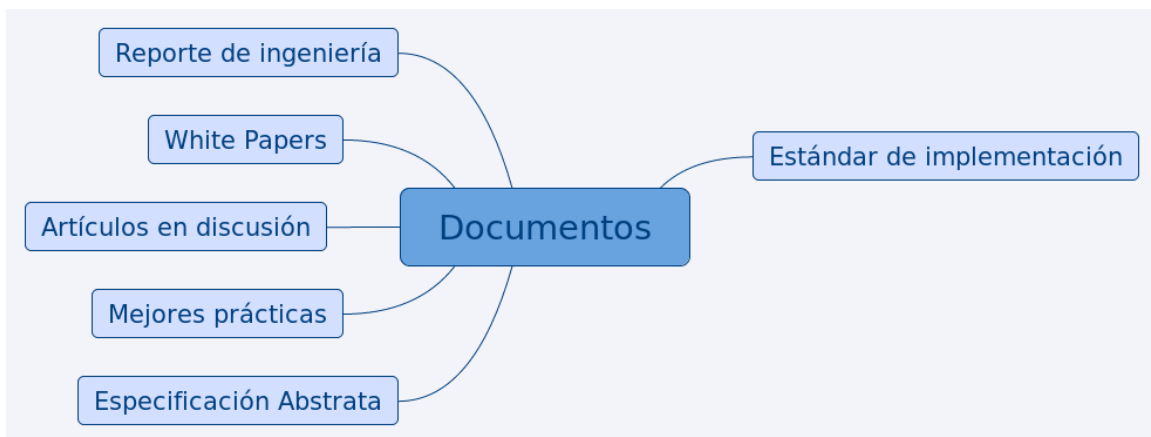
## 3. Programa de conformidad

Compliance Program

## 4. Programa de extensión y Comunicación del OGC

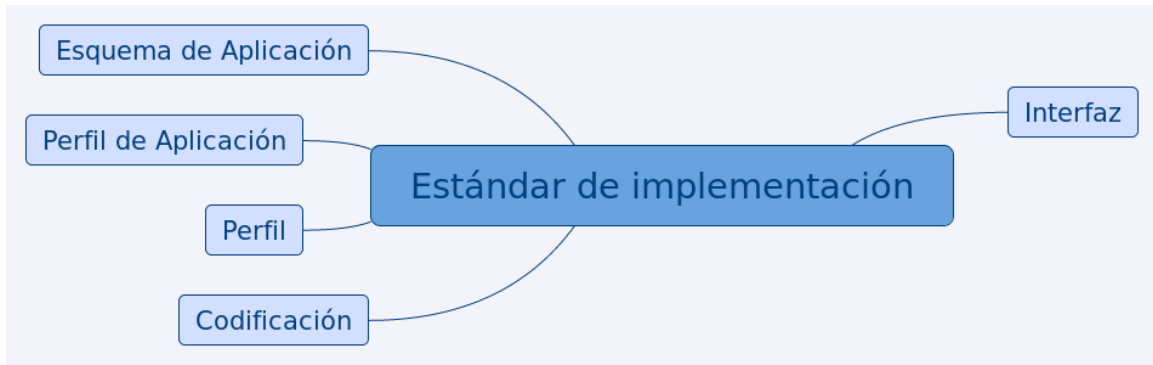
Communications and Outreach Program

## Documentos



Ver también: [OGC](#)

### Estándar de implementación



**Interfaz**

**Codificación**

**Perfil**

**Perfil de Aplicación**

**Esquema de Aplicación**

**Especificación Abstrata**

**Mejores prácticas**

**Artículos en discusión**

**White Papers**

**Reporte de ingeniería**